

Cartographie du classement sonore des infrastructures de transport terrestre en application de l'arrêté 99/DAI/1/CV/102

Limite communale	Zone affectée par le bruit routier (catégorie)	
Voie routière classée		
		1
		2
		3
		5

PREFECTURE DE LA SEINE-ET-MARNE

DIRECTION DES ACTIONS INTERMINISTÉRIELLES

1ER BUREAU
URBANISME, AMENAGEMENT ET CADRE DE VIE

ARRETE 99 DAI 1 CV 102 relatif au classement des infrastructures de transports terrestres et à l'isolement acoustique des bâtiments d'habitation dans les secteurs affectés par le bruit

LE PREFET DE SEINE-ET-MARNE
Chevalier de la Légion d'Honneur
Officier de l'Ordre National du Mérite

VU le code de la construction et de l'habitation et notamment son article R. 111-4-1 ;

VU la loi n° 92-1444 du 31 décembre 1992 relative à la lutte contre le bruit et notamment ses articles 13 et 14 ;

VU le décret n° 95-20 pris pour l'application de l'article L. 111-11-1 du code de la construction et de l'habitation et relatif aux caractéristiques acoustiques de certains bâtiments autres que d'habitation et de leurs équipements ;

VU le décret n° 95-21 relatif au classement des infrastructures de transports terrestres et modifiant le code de l'urbanisme et le code de la construction et de l'habitation ;

VU l'arrêté du 9 janvier 1995 relatif à la limitation du bruit dans les établissements d'enseignement ;

VU l'arrêté du 30 mai 1996 relatif aux modalités de classement des infrastructures de transports terrestres et à l'isolement acoustique des bâtiments d'habitation dans les secteurs affectés par le bruit ;

VU les avis émis par les conseils municipaux des communes de COMBS LA VILLE, GREZ SUR LOING, JOUY SUR MORIN, MONTEVRAIN, NANTEUIL SUR MARNE, SERRIS, TORCY et VERNEUIL L'ETANG ;

VU l'absence de délibération, dans le délai de trois mois prévu à l'article 5 du décret n° 95-21 du 9 janvier 1995 et valant avis réputé favorable, des autres communes figurant sur la liste annexée au présent arrêté ;

SUR proposition du Directeur Départemental de l'Equipement de Seine-et-Marne.

A R R E T E

Article 1 : Les dispositions des articles 2 et 4 de l'arrêté du 30 mai 1996 susvisé sont applicables dans le département de Seine-et-Marne, dans les communes citées en annexe 1, aux abords du tracé des infrastructures de transports terrestres mentionnées à l'annexe 2 du présent arrêté et représentées sur les plans joints en annexe 3.

Article 2 : Les tableaux de l'annexe 2 donnent en regard du nom des communes concernées et pour chacun des tronçons d'infrastructures mentionnés, le classement dans une des catégories définies dans l'arrêté du 30 mai 1996 susvisé, la largeur des secteurs affectés par le bruit, ainsi que le type de tissu urbain.

La largeur des secteurs affectés par le bruit correspond à la distance mentionnée dans le tableau comptée de part et d'autre de l'infrastructure :

- pour les infrastructures routières, à partir du bord extérieur de la chaussée le plus proche ;
- pour les infrastructures ferroviaires, à partir du bord du rail extérieur de la voie la plus proche.

Article 3 : Les bâtiments à construire dans les secteurs affectés par le bruit mentionnés à l'annexe 1 doivent présenter un isolement acoustique minimum contre les bruits extérieurs conformément aux décrets 95-20 et 95-21 susvisés.

Pour les bâtiments d'habitation, l'isolement acoustique minimum est déterminé selon les articles 5 à 9 de l'arrêté du 30 mai 1996 susvisé.

Pour les bâtiments d'enseignement, l'isolement acoustique minimum est déterminé selon les articles 5 et 8 de l'arrêté du 9 janvier 1995 susvisé.

Article 4 : Le présent arrêté fait l'objet d'une mention au Recueil des actes administratifs de l'Etat dans le département, ainsi que dans deux journaux régionaux ou locaux diffusés dans le département.

Article 5 : Une copie de cet arrêté doit être affichée à la mairie des communes citées à l'annexe 1 pendant un mois au minimum.

Article 6 : Le présent arrêté doit être annexé par les maires des communes citées à l'annexe 1 au plan d'occupation des sols.

Les secteurs affectés par le bruit définis à l'annexe 2 doivent être reportés par les maires des communes citées à l'annexe 1 dans les documents graphiques du plan d'occupation des sols.

Article 7 : Le présent arrêté est tenu à la disposition du public dans les mairies, les subdivisions territorialement compétentes de la Direction Départementale de l'Équipement et à la Préfecture de Seine-et-Marne, Direction des actions interministérielles - bureau urbanisme, aménagement et cadre de vie.

Article 8 : Monsieur le Secrétaire Général de la Préfecture, Mesdames et Messieurs les maires des communes mentionnées à l'annexe 1, M. le Directeur Départemental de l'Équipement, sont chargés chacun en ce qui le concerne, de l'exécution du présent arrêté.

Article 9 : Ampliation du présent arrêté sera adressée à :

- Mesdames et Messieurs les maires des communes mentionnées à l'annexe 1,
- Monsieur le Directeur Départemental de l'Équipement,

POUR AMPLIATION

Pour le Préfet et par délégation,
l'Attaché, Chef de Bureau,

Dominique OTTAVI



Melun, le 19 MAI 1999

le Préfet,

signé : Cyrille SCHOTT.

ANNEXE N° 1 : LISTE DES COMMUNES

- AMPONVILLE
- ANDREZEL
- ARBONNE LA FORET
- ARMENTIERES EN BRIE
- AUBEPIERRE OZOUER LE REPOS
- BAGNEAUX SUR LOING
- BAILLY ROMAINVILLIERS
- BALLOY
- BARBEY
- BASSEVELLE
- BERNAY VILBERT
- BOIS LE ROI
- BOISDON
- BOISSETTES
- BOISSISE LE ROI
- BOULEURS
- BOURRON MARLOTTE
- BRAY SUR SEINE
- BRIE COMTE ROBERT
- BUSSIERES
- BUSSY ST GEORGES
- BUSSY ST MARTIN
- BUTHIERS
- CANNES ECLUSE
- CARNETIN
- CELY EN BIÈRE
- CERNEUX
- CHAILLY EN BRIE
- CHAINTREAU
- CHAMIGNY
- CHAMPDEUIL
- CHAMPS SUR MARNE
- CHANGIS SUR MARNE
- CHATILLON LA BORDE
- CHATRES
- CHAUCONIN NEUFMONTIERS
- CHELLES
- CHESY
- CHOISY EN BRIE
- CITRY
- COMBS LA VILLE
- CONDE STE LIBIAIRE
- CONGIS SUR THEROUANNE
- COUBERT
- COUILLY PONT AUX DAMES
- COULOMMES
- COUPVRAY
- COURTACON
- COURQUETAINE
- COUTEVROULT
- CRECY LA CHAPELLE
- CREVECOEUR EN BRIE
- CROISSY BEAUBOURG
- DAMMARTIN SUR TIGEAUX
- DHUISY
- ESMANS
- EVRY GREGY SUR YERRE
- FAREMOUTIERS
- FLEURY EN BIÈRE
- FONTAINE LE PORT
- FONTAINEBLEAU
- FONTENAILLES
- FORGES
- FOUJU
- FRESNES SUR MARNE
- GERMIGNY LEVEQUE
- GOUVERNES
- GRANDPUITS BAILLY CARROIS
- GRAVON
- GREZ SUR LOING
- GRISY SUISNES
- GUIGNES RABUTIN

- HONDEVILLIERS
- JAIGNES
- JOSSIGNY
- JOUARRE
- JOUY LE CHATEL
- JOUY SUR MORIN
- JULLY
- JUTIGNY
- LA CHAPELLE GAUTHIER
- LA CHAPELLE ST SULPICE
- LA CROIX EN BRIE
- LA FERTE GAUCHER
- LA FERTE SOUS JOUARRE
- LA MADELEINE SUR LOING
- LA ROCHETTE
- LE CHATELET EN BRIE
- LE MESNIL AMELOT
- LES CHAPELLES BOURBON
- LES ECRENNES
- LES ORMES SUR VOULZIE
- LESCHES
- LIZINES
- LUZANCY
- MAINCY
- MAISONCELLES EN BRIE
- MARCHEMORET
- MARLES EN BRIE
- MAROLLES EN BRIE
- MAROLLES SUR SEINE
- MAUPERTHUIS
- MELZ SUR SEINE
- MERY SUR MARNE
- MOISENAY
- MONTCEAUX LES MEAUX
- MONTCEAUX LES PROVINS
- MONTEREAU SUR LE JARD
- MONTEVRAIN
- MONTGE EN GOELE
- MONTRY
- MORMANT
- MORCERF
- MORTERY
- MOUROUX
- MOUSSEAUX LES BRAY
- MOUY SUR SEINE
- NANGIS
- NANTEAU SUR ESSONNE
- NANTEAU SUR LUNAIN
- NANTEUIL LES MEAUX
- NANTEUIL SUR MARNE
- NANTOUILLET
- NONVILLE
- OISSERY
- OZOUER LE VOULGIS
- POIGNY
- POINCY
- POMMEUSE
- PRINGY
- QUIERS
- QUINCY VOISINS
- RAMPILLON
- REBAIS
- REUIL EN BRIE
- ROUVRES
- ST FIACRE
- ST GERMAIN LAVAL
- ST MAMMES
- ST AUGUSTIN
- ST CYR SUR MORIN
- ST JEAN LES DEUX JUMEAUX
- ST LOUP DE NAUD
- ST MARD
- ST MERY
- ST OUEN EN BRIE
- ST PATHUS
- ST THIBAUT DES VIGNES
- STE AULDE
- SAMMERON
- SAMOIS SUR SEINE
- SANCY LES PROVINS

- SAVINS
- SEINE PORT
- SERRIS
- SIVRY COUNTRY
- SOUPPES SUR LOING
- TANCROU
- THOMERY
- THOURY FEROTTES
- TORCY
- TREUZY LEVELAY
- TRILBARDOU
- TRILPORT
- URY
- USSY SUR MARNE
- VALENCE EN BRIE
- VANVILLE

- VAUCOURTOIS
- VAUDOY EN BRIE
- VAUX LE PENIL
- VENEUX LES SABLONS
- VERDELOT
- VERNEUIL L'ETANG
- VERNOU LA CELLE SUR SEINE
- VILLECERF
- VILLEMAREUIL
- VILLENEUVE SOUS DAMMARTIN
- VILLENROY
- VILLIERS EN BIÈRE
- VILLIERS SUR MORIN
- VOULANGIS
- VOULX
- YEBLES

POUR LA RÉDACTION
Pour le Préfet et par délégation
L'Attaché, Chef de Bureau



[Signature]
Mme Ottavi

Vu pour être annexé à l'annexe
préfectoral n° 99 DAI ACV 102
en date du 19 MAI 1999


Le Préfet,

Signé : Cyrille SCHOTT

ANNEXE N° 2 SECTEURS AFFECTES PAR LE BRUIT

Commune de VILLIERS EN BIÈRE	Délimitation du tronçon						
Nom de l'infrastructure	PR Début	Abscisse Début	PR Fin	Abscisse Fin	Catégorie de l'infrastructure	Largeur des secteurs affectés par le bruit (m)	Type de tissu (rue en "U" si renseigné sinon tissu ouvert)
Départementale 142	0		0	+ 780	4	30	
Départementale 142	0	+ 780	2	+ 880	3	100	
Nationale 472	1	+ 520	3	+ 70	3	100	
Nationale 7	7	+ 550	11	+ 80	3	100	
Nationale 372	4	+ 260	7	+ 160	3	100	

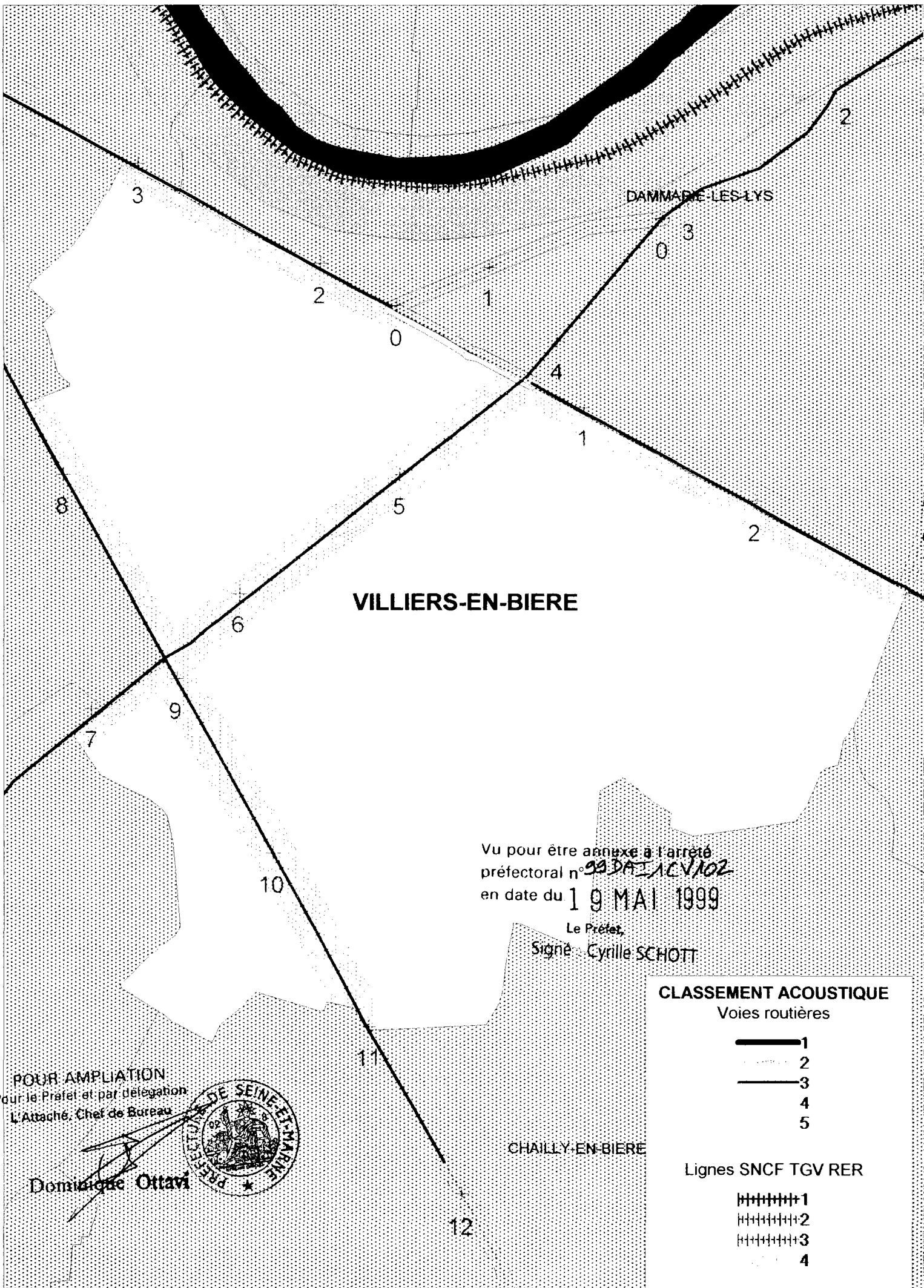
POUR ANNULATION
 Pour le Préfet et par délégation
 L'Attaché, Chef de Bureau


 Dominique Ottaviani

Vu pour être annexé à l'arrêté
 préfectoral n° 99DAI1CV102
 en date du 19 MAI 1999

Le Préfet.

ANNEXE 3 : PLAN



VILLIERS-EN-BIERE


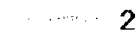



DAMMARDIE-LES-LYS

Vu pour être annexé à l'arrêté
 préfectoral n° *99 DA 1 ACV 102*
 en date du **19 MAI 1999**


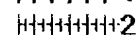
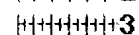

Le Préfet,
 Signé : Cyrille SCHOTT

CLASSEMENT ACOUSTIQUE

Voies routières


-  1
-  2
-  3
-  4
-  5

Lignes SNCF TGV RER

-  1
-  2
-  3
-  4

POUR AMPLIATION
 Pour le Préfet et par délégation
 L'Attaché, Chef de Bureau

Dominique Ottavi



CHAILLY-EN-BIERE

12